


Webcams um die Durreckgruppe

Es gibt mittlerweile viele Webcams. So viele, daß es manchmal schwerfällt, zumindest „die Richtigen“ zu finden. Schnell werden im Web auch Cams benachbarter Gebiete angeboten oder ist das Angebot extrem anbieter-abhängig und leider oft unübersichtlich.


Die folgend gelisteten Webcams konzentrieren sich seitengemäß auf das [Ahrntal](#) und die [Durreckgruppe](#) und dienen primär auch dem Autoren selbst zum schnellen Überblick über das Wetter und der Übersicht aus unterschiedlichen Blickrichtungen. Auch das Wiederfinden ist so einfacher, weil sich die Seitenarchitektur nicht ganz so häufig ändert :)

Achtung: Die Bilder selbst sind **nicht aktuell!** Sie symbolisieren nur Bildausschnitt bzw. Kamerarichtung. Sie sind allerdings möglichst [auf aktuelle Bilder verlinkt](#).

Vielleicht hilfts - ansonsten Prost :) !




[Gondel-Bergstation Speikboden \(1960 m\)](#)
[ENE' Blickrichtung zum Durreck](#)
Gondel Bergstation Speikboden, 1960 m
<https://www.bergfex.it/speikboden-taufferer-ahrntal/webcams/c10169/>




[Blossenberg Sender Brettstein \(1834 m\)](#)
[SE-Blick Richtung Durreckgruppe](#)
<https://www.ras.bz.it/de/webcams/blossenberg/>




[Reintal. Blick nach W über Rein \(1560 m\)](#)
[zu Mostnock \(3059 m\) und Durreck \(3135 m\)](#)
https://www.ras.bz.it/de/webcams/rein-in-taufers/?no_cache=1



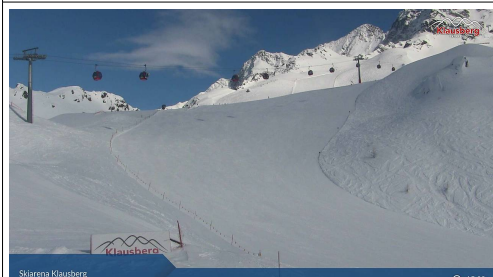
[Klaussee – Klausberg \(2235 m\), NW' Blickrichtung zum Hauptkamm der Zillertaler Alpen](#)
Gr. Löffler (3378 m), Keilbachspitz (3093 m), Gfallenspitz (2964 m)
<https://www.bergfex.it/klausberg-taufferer-ahrntal/webcams/c8712/>




[Klaussee - Klausberg, Blick vom Klaussee \(2154 m\) über SE' Bergstation zu Pkt 2947](#)
<https://www.bergfex.it/klausberg-taufferer-ahrntal/webcams/c8716/>



[Klausberg - Klausberg, Blick vom Klaussee S' Richtung zu \(links\) Klausenscharte \(2579 m\) und Rauchkofel \(2653 m\)](#)
<https://www.bergfex.it/klausberg-taufferer-ahrntal/webcams/c8714/>



[Skiarena Klausberg, Blick vom Klaussee \(2154 m\) SE' zu Pkt 2947 und Klausnock \(2772 m\)](#)



[Blick aus 1850 m vom Talhang des Faden \(2288 m\) nach NE' ins Prettau](#)
Rötspitz (3496 m), Kl. Ötschen (2749 m) (?) und Merbspitze (3090 m) (?).
<https://www.bergfex.it/sommer/prettau/webcams/c10244/>